



**КОМИТЕТ ИМУЩЕСТВЕННЫХ ОТНОШЕНИЙ
АДМИНИСТРАЦИИ ПЕРМСКОГО МУНИЦИПАЛЬНОГО ОКРУГА**

РЕШЕНИЕ

о размещении объектов № 2675

Пермский край
Пермский округ

06.09.2024

Комитет имущественных отношений администрации Пермского муниципального округа разрешает Акционерному обществу «Газпром газораспределение Пермь» (ИНН 5902183841, ОГРН 1025900512670, почтовый адрес: 614000, г. Пермь, ул. Петропавловская, 43)

размещение объекта «Газопровод давлением до 1,2 Мпа, для размещения которого не требуется разрешения на строительство»

на землях муниципальной собственности.

на срок 1 год

Местоположение: расположенных по адресу: Пермский край, м.о. Пермский, п. Горный, ул. Придорожная, к дому 38

Приложение: схема предполагаемых к использованию земель или части земельного участка.

Особые условия использования:

1) При размещении газопровода учесть параметры ширины проезда улично-дорожной сети, во избежание сужения полосы отвода дороги.

2) При условии получения разрешения на производство земляных работ.

Председатель комитета



(подпись, печать)

Е.А. Демидова

Схема предполагаемых к использованию земель или части земельного участка

Объект: Газопровод давлением до 1,2 Мпа, для размещения которого не требуется разрешения на строительство
 Местоположение: расположенных по адресу: Пермский край, м.о. Пермский, п. Горный, ул. Придорожная, к дому 38
 Площадь земель или части земельного участка, кв.м.: 19

Категория земель: земли населенных пунктов

Вид разрешенного использования: -

Описание границ смежных землепользователей:

От точки n1 до точки n2 - земельный участок с кадастровым номером 59:32:3480001:1717

От точки n2 до точки n1 - земельный участок с кадастровым номером 59:32:3480001:1716

От точки n5 до точки n6 - земельный участок с кадастровым номером 59:32:3480001:1717

От точки n6 до точки n7 - земельный участок с кадастровым номером 59:32:3480001:1716

От точки n7 до точки n8 - земельный участок с кадастровым номером 59:32:3480001:542

От точки n8 до точки n5 - земельный участок с кадастровым номером 59:32:3480001:1716

Каталог координат, м

№ точки границы	X	Y
n1	504344.22	2236952.30
n2	504340.19	2236953.04
n3	504340.27	2236950.07
n4	504344.27	2236950.17
n1	504344.22	2236952.30
n5	504344.11	2236956.64
n6	504341.82	2236957.12
n7	504340.08	2236957.49
n8	504340.14	2236955.08
n9	504344.17	2236954.34
n5	504344.11	2236956.64


Условные обозначения:




- предполагаемый участок земель, на которых планируется размещение объекта



- границы и номер земельного участка, сведения о которых внесены в ЕГРН



- границы и номер объекта капитального строительства, сведения о которых внесены в ЕГРН



- зоны с особыми условиями использования территории, сведения о которых внесены в ЕГРН

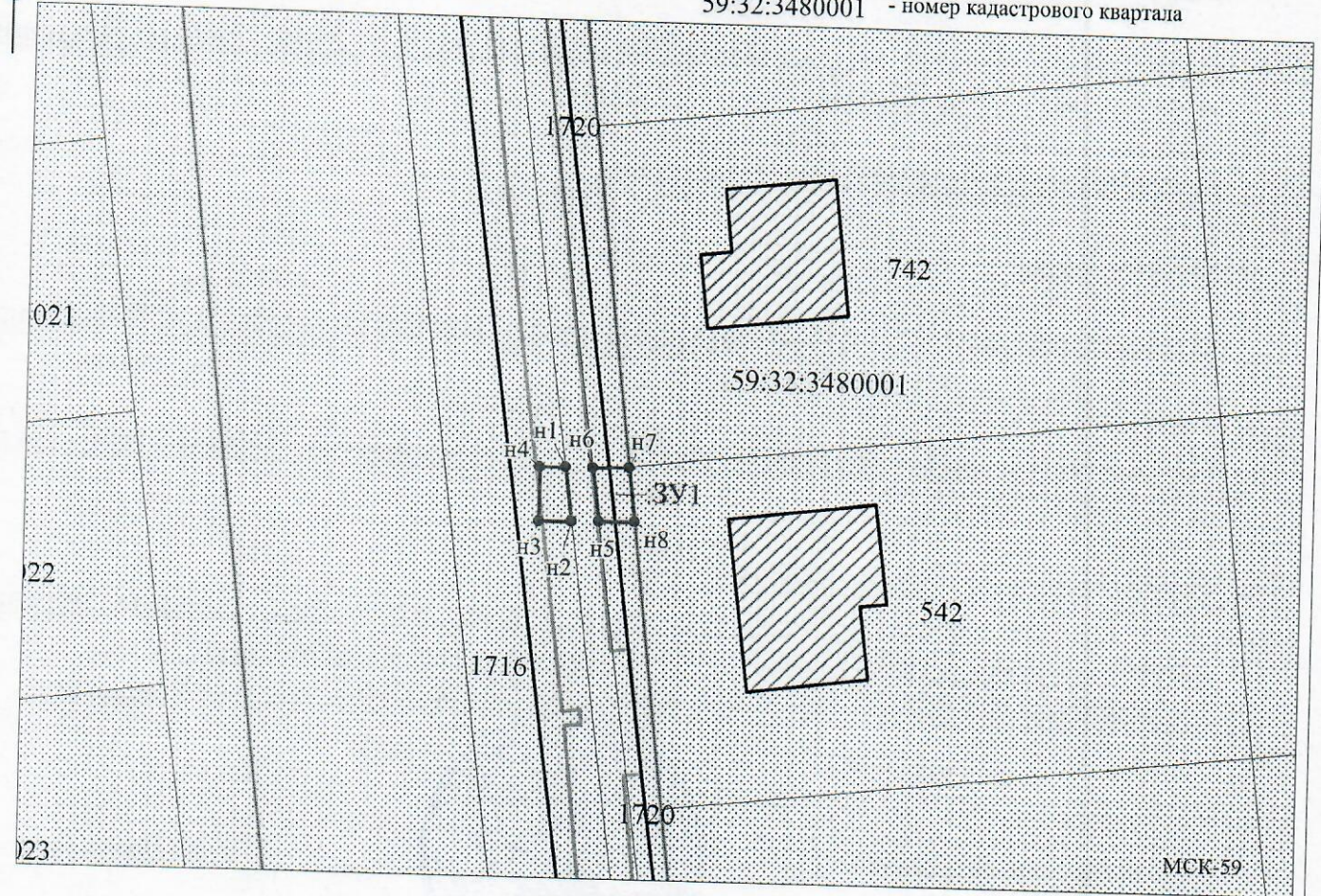
:ЗУ1

- обозначение запрашиваемого земельного участка

● n1

- характеристика точек границ земель или части земельного участка

С



Масштаб 1:500

Заявитель: Захарова Е. Л.
 (подпись, расшифровка подписи)

МП

(для юридических лиц и индивидуальных предпринимателей)

МСК-59